

Wegbeschreibung:

Dieser Wanderweg beginnt am Bahnhof im *Hagener Örtchen Rummenohl* im *Volmetal*. Entlang der ansteigenden *Salmuthstraße* geht es an Wohnhäusern vorbei die Flanke des langgezogenen Berg *Langenscheid* hinauf, dessen bewaldeten Hänge von den Tälern der *Sterbecke* und des *Selkinghauser Bachs* eingerahmt werden. Der Weg wendet sich den Tal des letztgenannten Bachs zu und steigt mit schönem Blick zurück in das *Volmetal* immer weiter an, bis einer der beiden Quellbäche des *Selkinghauser Bachs* überquert wird.

Der Geländeformation folgend wird auch der zweite Quellbach überquert und es geht nun auf der anderen Seite des Selkinghauser Bachtals wieder hinab. Bei dem *Bergerhof* findet sich wieder ein Schöner Aussichtspunkt in das *Volmetal*, bevor ein schmaler Waldpfad hinab zum Talgrund führt, der bei dem Flecken *Krummewiese* erreicht wird. Die Gleise der *Volmetalbahn* werden unterquert und es geht auf der Bundesstraße *B54*, der *Rummenohler Straße*, wieder zurück zum Ausgangspunkt.

Wegzustand und Begehbarkeit:

Dieser Wanderweg führt zumeist über gute Waldwege, kurze Stücke auch über schmale Waldpfade, innerörtliche Straßen und entlang der vielbefahrenen Bundesstraße. Moraststellen sind nicht vorhanden, ab und an ist der Weg aber etwas uneben, speziell auf den Waldpfaden hinter dem *Bergerhof*.

Die Wanderzeichen sind schon etwas älter aber dennoch gut erkennbar und an allen Abzweigen vorhanden. Der Abzweig von dem breiten Waldweg hinter dem *Bergerhof* in den Waldpfad kann aber leicht übersehen werden, hier aufpassen. Ein einzelnes Zeichen auf dem dahinter Waldpfad ist aber mit falschem Richtungspfeil. Erdarbeiten im unteren Bereich haben den ursprünglichen Pfad unpassierbar gemacht und es wurde auch schon eine kurze Umleitung mit Wegzeichen versehen. Leider hat man vergessen, den Richtungspfeil, der nach rechts auf den ursprünglichen Pfad weist, zu entfernen.

Der Weg ist auch in Gegenrichtung erwanderbar, da die Wanderzeichen in beide Richtungen angebracht wurden.






Weglänge:

ca 5,9 km


Interessante Punkte:

Blick in die Landschaft, *Volmetal*


ÖPNV Haltepunkte:

 Bahnhof & Bushaltestelle "*Rummenohl Bf.*",  Regionalbahn *RB52 (Volmetal-Bahn)* &  Buslinie *510* und  Buslinie *57*,  $O 7^{\circ} 31' 43'' N 51^{\circ} 16' 40''$

Parkplätze:

Park & Ride Parkplatz "*Rummenohl Bf.*",  $O 7^{\circ} 31' 46'' N 51^{\circ} 16' 40''$

Gaststätten:

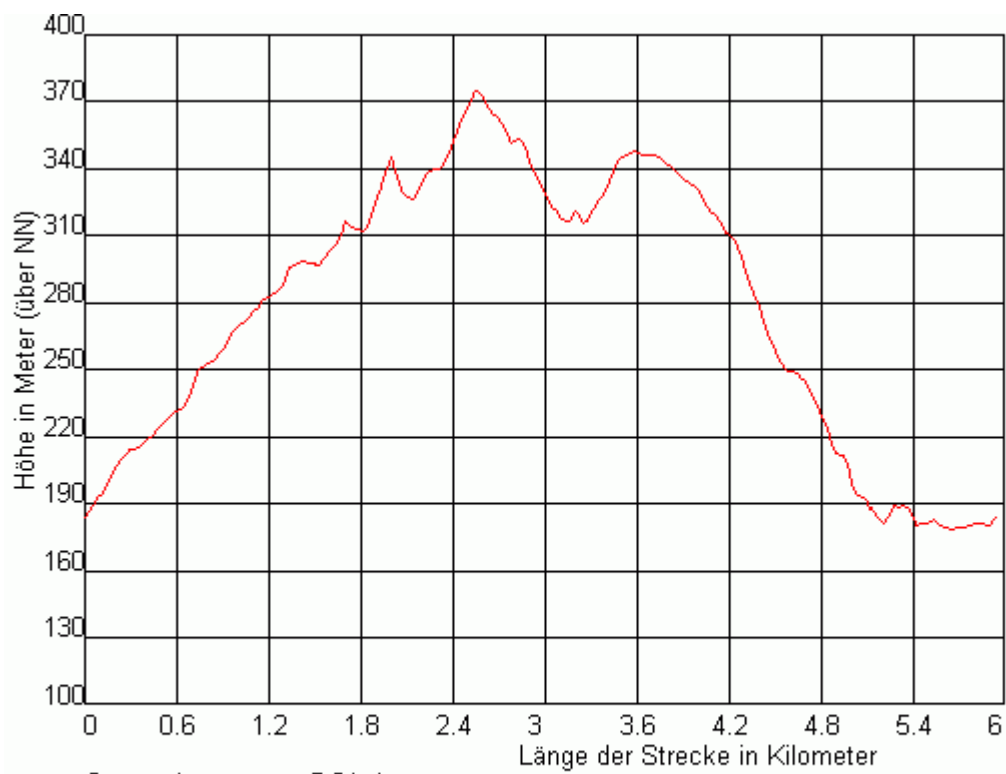
Hotel Restaurant "*Drese*"
Rummenohler Str. 31
58091 Hagen
 $O 7^{\circ} 31' 39'' N 51^{\circ} 16' 39''$

Karte:



© Regionalverband Ruhr, Essen

Höhenprofil:



Gesamtlänge	: 5.91 km	Minimales Gefälle	: -0.50 %
Minimale Höhe	: 178.55 m	Maximales Gefälle	: -32.28 %
Maximale Höhe	: 374.34 m	Summe Steigungen	: 224.53 m
Minimale Steigung	: 0.66 %	Summe Gefälle	: 226.96 m
Maximale Steigung	: 24.86 %		