



## Wegbeschreibung:

Dieser Wanderweg beginnt am Bahnhof im *Hagener Örtchen Rummenohl* im *Volmetal*. Von dort geht es entlang der Bundesstraße *B54*, der *Rummenohler Straße*, aus dem Ort hinaus in Richtung *Priorei*. Nach ein paar Meter an der *Volme* entlang biegt der Weg nach rechts ab, unterquert die *Volmetalbahn* und führt durch den Fachwerkflecken *Krummewiese* in den Wald am östlichen Hang des *Volmetals* hinein. Parallel zur *Rummenohler Straße*, aber einige Meter oberhalb dieser, folgt der schmale Waldweg dem Tal, bis die ersten Häuser der Ortes *Priorei* erreicht wird.

Dort geht es wieder in das Tal hinab und die Bundesstraße wird in Höhe der Einmündung der *Osemundstraße* überquert. Auf letzterer wird die *Volme* und an einem Bahnübergang auch wieder das Gleis der *Volmetalbahn* überquert. Nur wenige Meter weiter biegt der Weg nach links in ein Wohngebiet ab, das rasch zu dem Wald am Hang dahinter durchquert wird. Nun geht es auf der anderen Talseite wieder zurück in Richtung *Rummenohl*. Bevor der Ausgangspunkt aber erreicht wird, muß zunächst ein etwas abgelegener Sportplatz im Wald umrundet werden, sowie auf einem schmalen Weg der hochgelegene Ortsteil *Rolandvolme*. Nach ein paar Metern parallel zur *Volme* wird der Fluss mittels einer kleinen Brücke überquert und der Ausgangspunkt der Wanderung wieder erreicht.

## Wegzustand und Begehbarkeit:

Dieser Wanderweg führt größtenteils über meist schmale Waldwege. Zwischendurch unterbrechen innerörtliche Streckenabschnitte die Waldabschnitte, sowie die Abschnitte an der Bundesstraße im Tal. Der Weg am Hang vor *Priorei* ist oft sehr schmal und fällt zum Tal hin recht steil ab. Hier ein bißchen aufpassen

Die Wanderzeichen sind im guten Zustand und überall vorhanden. Generell sollte man aber aufmerksam sein, um sie nicht zu übersehen. Dies gilt besonders bei *Krummewiese*, wo ein Abzweig nach links über ein schmales Feld nicht am Abzweig selbst, sondern mehrere Meter dahinter markiert ist.

Der Weg ist auch in Gegenrichtung erwanderbar, da die Wanderzeichen in beide Richtungen angebracht wurden.






## Weglänge:




ca 5,0 km




## Interessante Punkte:

Blick in die *Volmetal*

## ÖPNV Haltepunkte:

 Bahnhof & Bushaltestelle "*Rummenohl Bf.*",  Regionalbahn *RB52 (Volmetal-Bahn)* &  Buslinie *510* und  Buslinie *57*,  O 7° 31' 43" N 51° 16' 40"

 Bushaltestelle "*Priorei*",  Buslinien *510* und *523*,  O 7° 31' 15" N 51° 17' 18"


 Bushaltestelle "*Roland*",  Buslinie *510*,  O 7° 31' 49" N 51° 17' 00"


## Parkplätze:

Park & Ride Parkplatz "*Rummenohl Bf.*",  O 7° 31' 46" N 51° 16' 40"

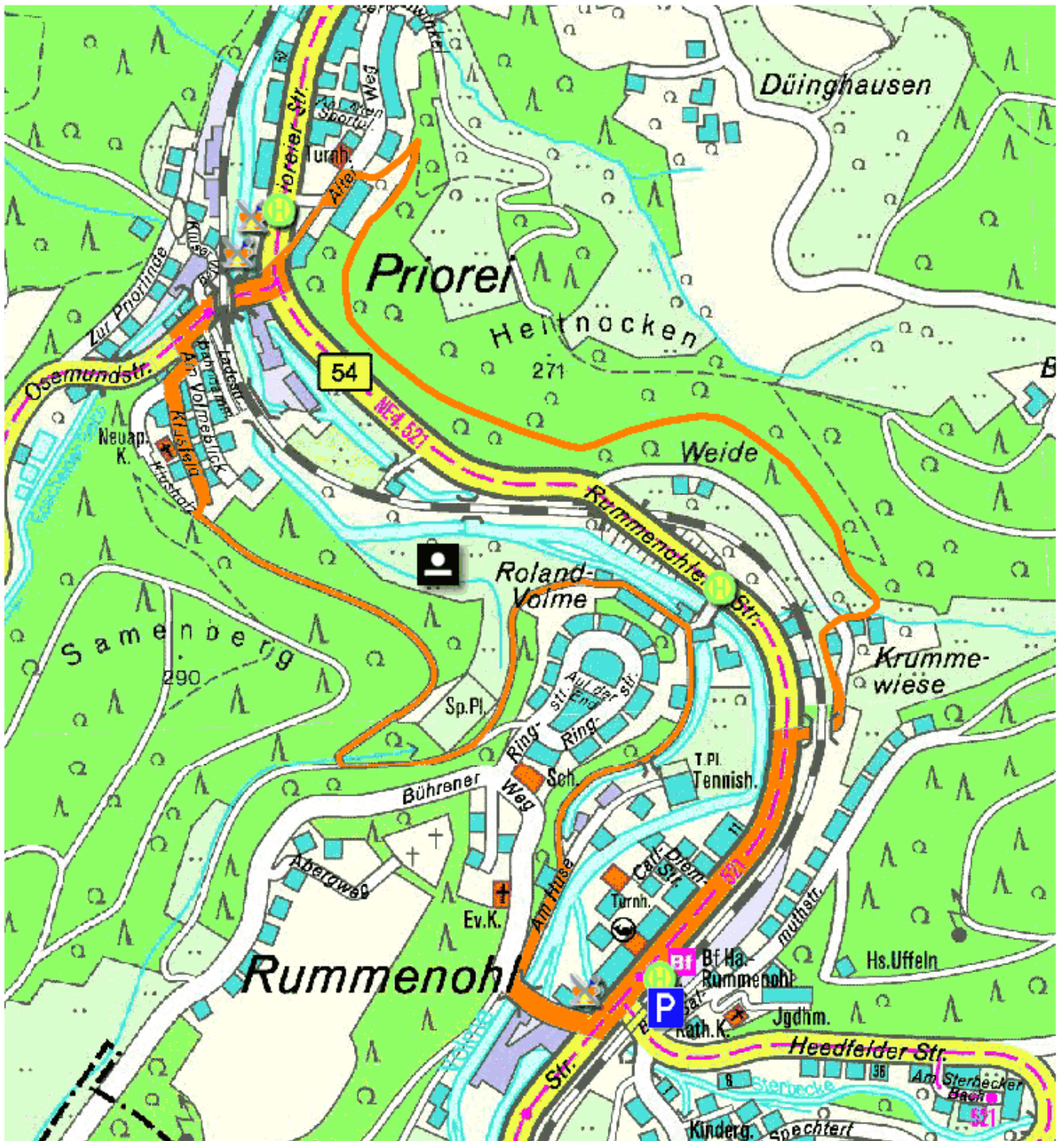
## Gaststätten:

Hotel Restaurant  
"*Dresel*"  
Rummenohler Str. 31  
58091 Hagen  
 O 7° 31' 39" N 51° 16' 39"

Pizzeria  
"*Bei Tony / Zur Ecke*"  
Prioreistraße  
58091 Hagen  
 O 7° 31' 12" N 51° 17' 16"

Stehimbiss  
"*Arda Grill*"  
Prioreistraße  
58091 Hagen  
 O 7° 31' 13" N 51° 17' 18"

## Karte:



© Regionalverband Ruhr, Essen

**Höhenprofil:**



Gesamtlänge	: 4.99 km	Minimales Gefälle	: -0.51 %
Minimale Höhe	: 168.50 m	Maximales Gefälle	: -21.65 %
Maximale Höhe	: 232.27 m	Summe Steigungen	: 102.29 m
Minimale Steigung	: 0.57 %	Summe Gefälle	: 102.76 m
Maximale Steigung	: 25.29 %		