

**Wegbeschreibung:**

Der Ausgangspunkt für diesen Rundwanderweg liegt bei dem Wanderparkplatz "Spormecke" an dem alten Grundschulgebäude an der Kreuzung der Landstraße L561, der Heedfelder Straße, mit der Kreisstraße K36. Von hier wird der Heedfelder Straße ein Stück in Richtung Heedfeld gefolgt, bis eine Zufahrt zu der Ortschaft Hülscheid abzweigt, in deren Zentrum die ev. Pfarrkirche besichtigt werden kann. Weiter geht es durch den Ort mit Blick in die Landschaft über das Sterbecker Bachtal zum Flecken Altenhülscheid, der ebenfalls durchquert wird. Die kleine Zufahrtsstraße wird erst einige Zeit später bei der Hofschaf Kamp verlassen, durch die der Abstieg in das Tal des Bachs Hilmecke erfolgt.

Der Weg folgt nun ein Stück dem Lauf des Baches durch dessen einsames Bachtal, bevor er bei dem Flecken Haue kurz vor der Mündung im Bach Sterbecke überquert wird und es nun auf der anderen Bachseite wieder in Gegenrichtung geht. Der Weg verläßt bald darauf das Bachtal und führt durch die Hofschaften Mummiesohl und Mesewinkel hoch nach Berkey an der Heedfelder Straße. Entlang der Landstraße geht es nun wieder zurück zum Ausgangspunkt.

Wegzustand und Begehbarkeit:

Der Weg verläuft zu drei Viertel über Asphalt, dabei zumeist über kleine Zufahrtsstraßen. Die Waldwege im Hilmecker Bachtal sind Anfangs stark morastig und im übrigen Verlauf von Pferden zertrampelt. Der zweite Abschnitt entlang der Heedfelder Straße ist ohne eigenen Gehweg und es ist daher nicht ganz ungefährlich, dieser stark befahrenen Landstraße zu folgen.

Die Wanderzeichen sind in der Regel gut zu erkennen, besitzen aber auch einige kritischen Stellen.



So gleich zu Beginn, wo es nicht klar wird, daß nun die Zufahrt zu Hülscheid zu nehmen ist.



Innerhalb Hülscheids sind die Zeichen zunächst auch etwas spärlich.



Der Abzweig zu Hofschaf Kamp ist durch ein stark verblasstes Zeichen leicht zu verpassen, das nächste Zeichen ist erst hinter der Hofschaf nach einem Linksknick zu finden.

Der Weg ist auch in Gegenrichtung erwanderbar, da die Wanderzeichen in beide Richtungen angebracht sind.


Weglänge:

ca 6,6 km



Interessante Punkte:

Altes Schulgebäude Spormecke, Kirche in Hülscheid, Blick in die Landschaft, Hilmecker Bachtal


ÖPNV Haltepunkte:

Bushaltestelle "Spormecke",  Buslinien 87 und 88,  O 7° 34' 54" N 51° 15' 25"



Bushaltestelle "Ramsloh",  Buslinien 57, 87 und 88,  O 7° 33' 55" N 51° 15' 38"

Parkplätze:

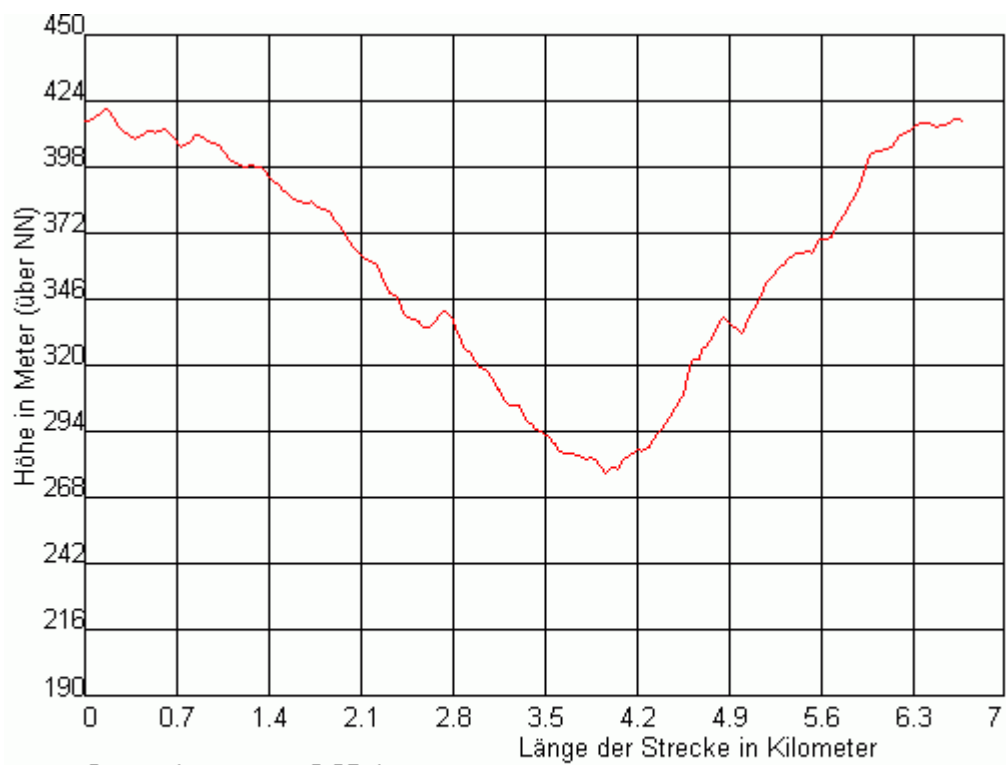
Wanderparkplatz "Spormecke",  O 7° 34' 15" N 51° 15' 30"

Gaststätten:**Karte:**



© Kommunalen Verband Ruhrgebiet, Essen

Höhenprofil:



Gesamtlänge : 6.65 km
 Minimale Höhe : 277.21 m
 Maximale Höhe : 420.35 m
 Minimale Steigung : 0.66 %
 Maximale Steigung : 20.21 %

Minimales Gefälle : -0.03 %
 Maximales Gefälle : -16.62 %
 Summe Steigungen : 145.08 m
 Summe Gefälle : 145.47 m